




Ehemalige Innerdeutsche Grenze
Forstamt Heldburg
Landkreis Hildburghausen
Gemarkung Veilsdorf
Fläche 5696 1

-  Verlegung relevante Antipersonenminen (Signatur)
-  Erhöhtes Restrisiko
-  Holzkastenmine PMD-6 (Signatur)