




**Ehemalige Innerdeutsche Grenze**  
**Forstamt Leinefeld**  
**Landkreis Eichsfeld**  
**Gemarkung Glasehausen**  
Fläche 5122 1

-  Verlegung relevante Antipersonenminen (Signatur)
-  Erhöhtes Restrisiko
-  Holzkasteminde PMD-6 (Signatur)